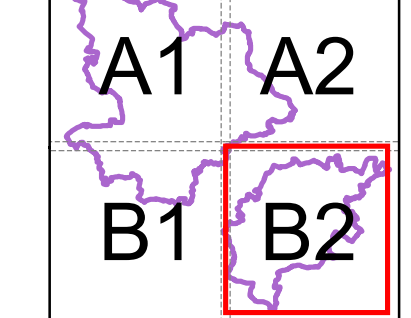




KLAD MAPOVÝCH LISTŮ:



ÚZEMNÍ PLÁN ŘEHLOVICE
VÝKRES VEŘEJNĚ PROSPĚŠNÝCH STAVEB, OPATŘENÍ A ASANACÍ

	měřítko: 1 : 5 000	
mapový list: B2		
datum zpracování: 2018		
