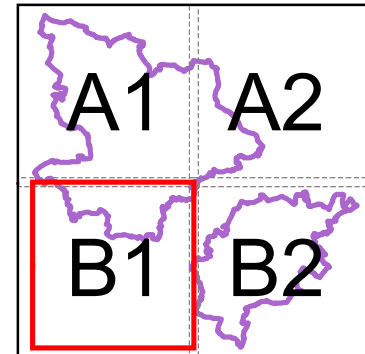




KLAD MAPOVÝCH LISTŮ:



ÚZEMNÍ PLÁN ŘEHLovice
VYKRES VĚŘEJNĚ PROSPĚŠNÝCH STAVEB, OPATŘENÍ A ASANACÍ

	měřítko: 1 : 5 000	
	mapový list: B1	
	datum zpracování: 2018	

0 50 100 200 300 400 500 m