

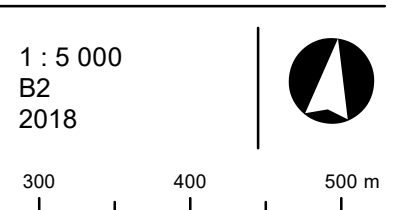


ÚZEMNÍ PLÁN ŘEHLOVICE BYL
 SPOLUFINANOVÁN ZPŮSOBEM
 MINISTERSTVA PROMĚTNÍHO ROZVOJE ČR



MINISTERSTVO
 PRO MÍSTNÍ
 ROZVOJ ČR

ÚZEMNÍ PLÁN ŘEHLOVICE
 HLAVNÍ VÝKRES

	měřítko: 1 : 5 000 mapový list: B2 datum zpracování: 2018	
---	---	---